



Service Urbanisme
 Cellule Planification et Légalité
 40 Bd Anatole France
 51 000 Châlons-en-Champagne

Date: Avril 2016

Plan Local d'Urbanisme

Commune de
CORMICY

PORTER A CONNAISSANCE

Plan des servitudes

E1

Transmission en Sous-Préfecture en annexe de la délibération du approuvant la Révision du PLU de la commune de CORMICY.

Vu pour être annexé à la délibération du
 Approuvant la Révision du Plan Local d'Urbanisme
 Pour la Présidente,
 Pierre GEORGIN
 Le Vice-Président



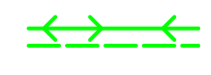
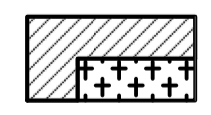
échelle : 1/15 000
 SERVITUDES_PAC_CORMICY.WOR

LEGENDE

AVERTISSEMENT

Certaines servitudes ne sont pas reportées sur la carte faute de réponses des gestionnaires de la ou des servitude(s).
 La présente carte n'a qu'une valeur informative.

REPRODUCTION INTERDITE
 Source: ©IGN-SCAN25®

-  **AC1** Monuments historiques - Servitudes de protection des monuments historiques - monuments classés ou inscrits
-  **I4 RTE** Electricité - Servitudes relatives à l'établissement des canalisations électriques
-  **ERDF** - lignes aériennes
 - lignes souterraines
-  **INT1** Cimetières - Servitudes au voisinage des cimetières
- T7** Relations aériennes - Servitudes aéronautiques
 "Servitudes à l'extérieur des zones de dégagement concernant des installations particulières"
 (arrêté ministériel du 25 juillet 1990 applicable sur tout le territoire national)

